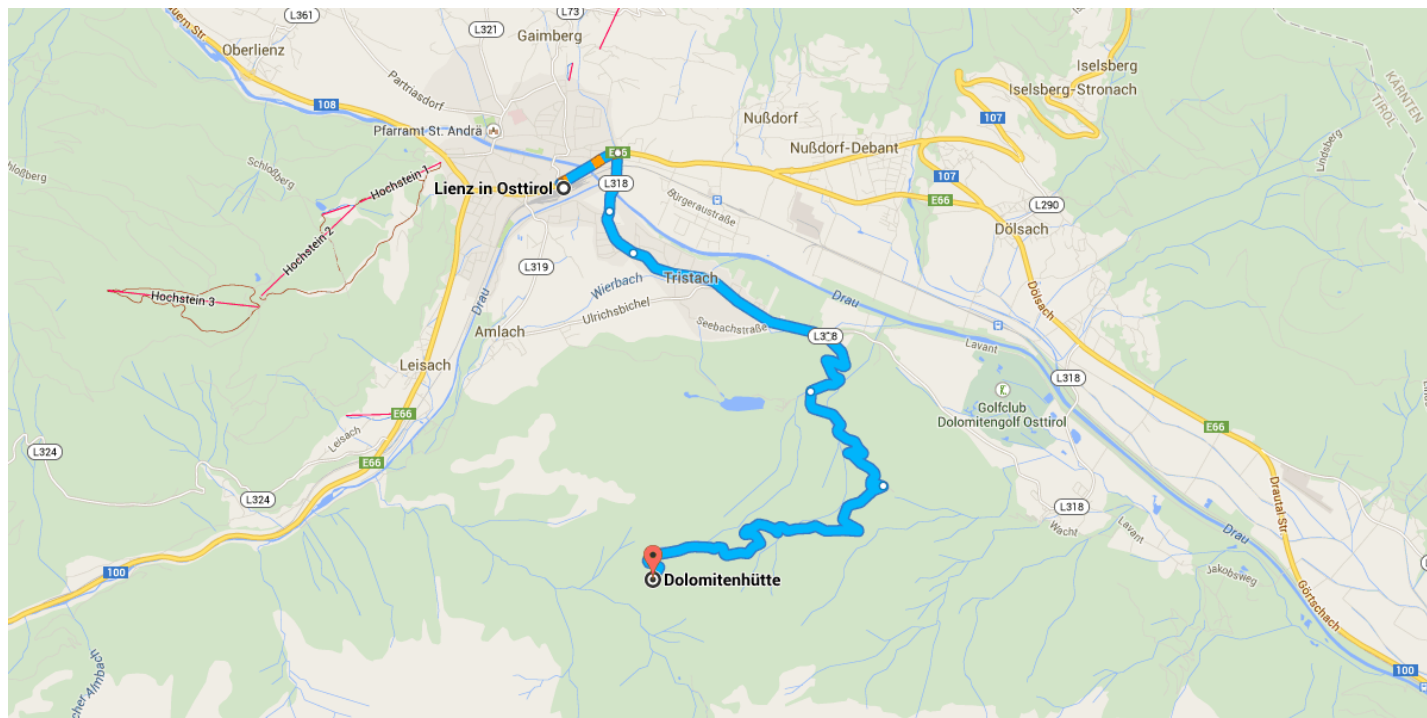




Mit dem Auto 11,8 km, 21 Min.

Route von Lienz in Osttirol nach Dolomitenhütte

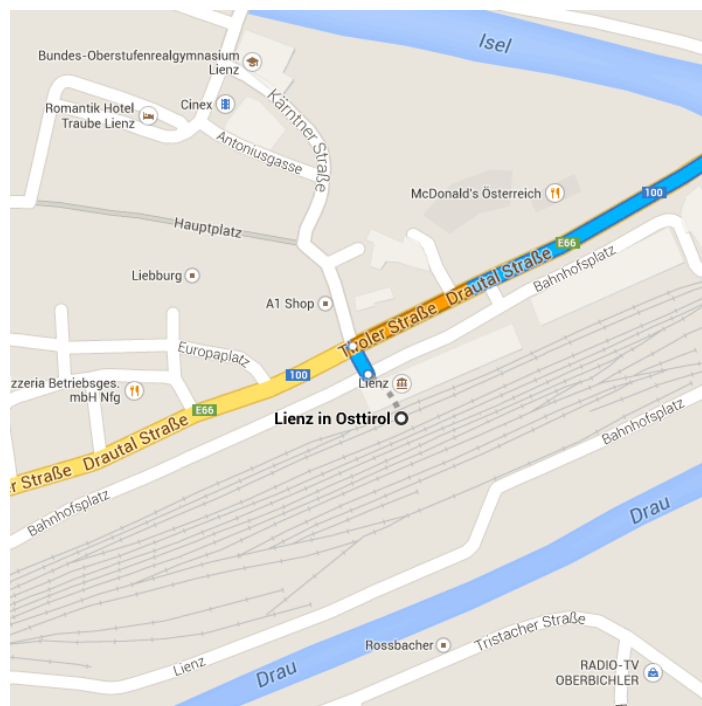


○ Lienz in Osttirol



Auf **Bozener Pl.** nach **Nordwesten**
Richtung **Drautal Str./Tiroler**
Str./B100/E66 starten

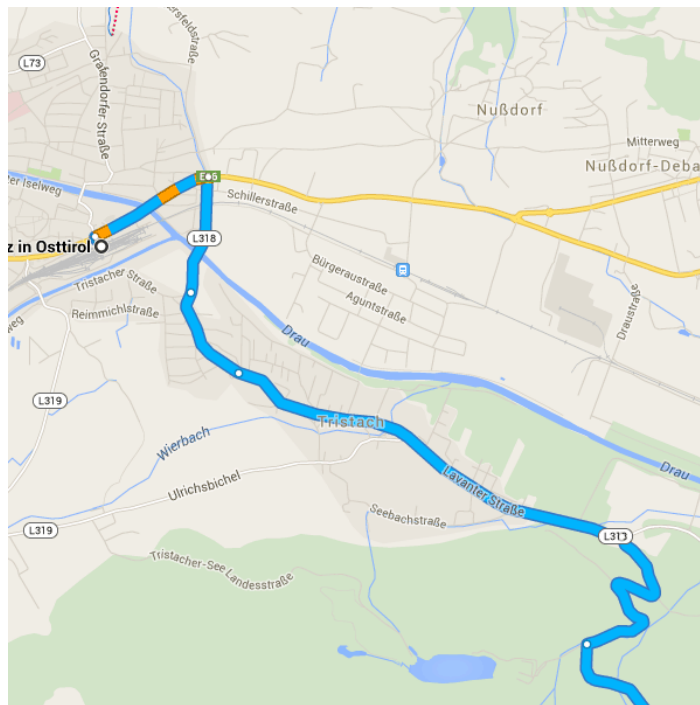
22 m / 2 Sek.



Auf **Lavanter Str.** bis **Tristach** fahren

4,4 km / 7 Min.

- 2. Rechts abbiegen auf **Drautal Str./Tiroler Str./B100/E66**
700 m
- 3. Rechts abbiegen auf **Grafenbachstraße**
650 m
- 4. Weiter auf **Tristacher Straße**
550 m
- 5. Weiter auf **Lavanter Str.**
2,4 km



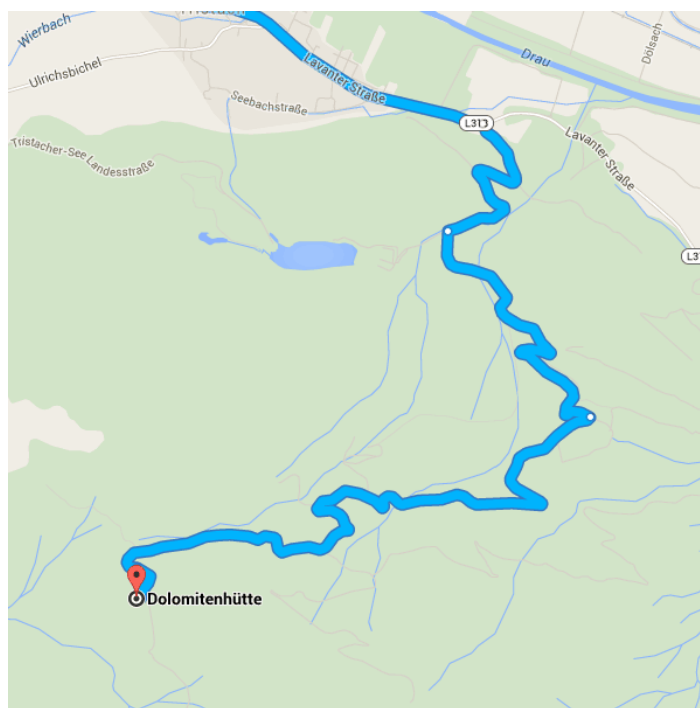
Bis Dolomitenstraße fahren

7,4 km / 14 Min.

- 6. Rechts abbiegen
 1,3 km
- 7. Links Richtung **Dolomitenstraße** abbiegen
 1,9 km
- 8. Rechts abbiegen auf **Dolomitenstraße**
4,0 km
- 9. Leicht **rechts** abbiegen, um auf **Dolomitenstraße** zu bleiben

i
 Das Ziel befindet sich auf der rechten Seite.

230 m



Dolomitenhütte

9900

Die Route dient nur zu Planungszwecken. Es ist möglich, dass die Verkehrsverhältnisse aufgrund von Baustellen, Verkehr, Wetter oder anderen Ereignissen von den in der Karte dargestellten Suchergebnissen abweichen können. Sie sollten daher Ihre Route entsprechend planen. Sie müssen alle Zeichen oder Hinweise bezüglich Ihrer Route beachten.

Kartendaten © 2014 Google